

## COMUNE DI CORNA IMAGNA

Provincia di Bergamo

Regolamento comunale per la disciplina della viabilità agro-silvo-pastorale

### **Elaborati di supporto:**

- Elenco delle località e dei toponimi di riferimento
- Schede di catalogazione delle strade comprensive delle strade di previsione

Berbenno, 6 ottobre 2010

## COMUNE DI CORNA IMAGNA

viabilità agro silvo pastorale

**Elenco località e toponimi di riferimento**

per l'identificazione delle strade agro silvo pastorali

---

Località n.1, denominazione: **Val Moiache**  
Coordinate Gauss – Boaga: X = **1542809**, Y = **5076329**      Quota: **821** m s. l. m.  
Inizio strada su via Ca' Gavaggio.

---

Località n.2, denominazione: **Val Rosagat**  
Coordinate Gauss – Boaga: X = **1542736**, Y = **5077204**      Quota: **880** m s. l. m.  
Attraversamento a raso del torrente Rosagat a quota 880

---

Località n.3, denominazione: **Ca' Gavaggio**  
Coordinate Gauss – Boaga: X = **1542646**, Y = **5076434**      Quota: **819** m s. l. m.  
Posizione al margine a valle dell'edificato di Ca' Gavaggio.

---

Località n.4, denominazione: **Piazzacava alto**  
Coordinate Gauss – Boaga: X = **1543000**, Y = **5077455**      Quota: **1080** m s. l. m.  
Margine del bosco a settentrione del prato.

---

Località n.5, denominazione: **Cascina Piazzacava**  
Coordinate Gauss – Boaga: X = **1543023**, Y = **5077144**      Quota: **1052** m s. l. m.  
Termine della strada in corrispondenza del nucleo rurale di Piazzacava.

---

Località n.6, denominazione: **Bivio di Piazzacava**  
Coordinate Gauss – Boaga: X = **1543094**, Y = **5077073**      Quota: **1058** m s. l. m.  
Biforcazione della strada all'estremità meridionale del pascolo di Piazzacava.

---

Località n.7, denominazione: **Valico del Curnino**  
Coordinate Gauss – Boaga: X = **1543597**, Y = **5075994**      Quota: **1028** m s. l. m.  
Confine comunale con il comune di Blello, localita' Curnino Alto.

---

Località n.8, denominazione: **Costa del Curnino**  
Coordinate Gauss – Boaga: X = **1543477**, Y = **5075966**      Quota: **991** m s. l. m.  
Biforcazione strada su tratto lineare.

---

Località n.9, denominazione: **Roccolo Berizzi**  
Coordinate Gauss – Boaga: X = **1543436**, Y = **5076092**      Quota: **1050** m s. l. m.  
Confine comunale con il comune di Blello in corrispondenza del roccolo Berizzi"

## COMUNE DI CORNA IMAGNA

viabilità agro silvo pastorale

**Elenco località e toponimi di riferimento**

per l'identificazione delle strade agro silvo pastorali

---

Località n.10, denominazione: **Cascina Costa del Curnino**  
Coordinate Gauss – Boaga: X = **1543600**, Y = **5075849**      Quota: **970** m s. l. m.  
Termine strada in corrispondenza della cascina sul fondo servito.

---

Località n.11, denominazione: **Bivio Calvi**  
Coordinate Gauss – Boaga: X = **1543097**, Y = **5075892**      Quota: **944** m s. l. m.  
Biforcazione lungo tratto lineare

---

Località n.12, denominazione: **Bivio sopra Calvi**  
Coordinate Gauss – Boaga: X = **1543355**, Y = **5075972**      Quota: **978** m s. l. m.  
Biforcazione strada su tratto lineare, in vicinanza di cascina.

---

Località n.13, denominazione: **Prati dei Calvi**  
Coordinate Gauss – Boaga: X = **1543085**, Y = **5076034**      Quota: **986** m s. l. m.  
Biforcazione per il servizio alla cascina.

---

Località n.14, denominazione: **Dorsale Pedesini**  
Coordinate Gauss – Boaga: X = **1543021**, Y = **5076035**      Quota: **985** m s. l. m.  
Termine della strada che diventa sentiero all'inizio del bosco.

---

Località n.15, denominazione: **Robei**  
Coordinate Gauss – Boaga: X = **1543154**, Y = **5076081**      Quota: **1024** m s. l. m.  
Termine della strada in corrispondenza dell'edificio servito.

---

Località n.16, denominazione: **Bruciata Alta**  
Coordinate Gauss – Boaga: X = **1542910**, Y = **5076127**      Quota: **922** m s. l. m.  
Termine strada in corrispondenza dell'edificio servito con proseguimento del sentiero.

---

Località n.17, denominazione: **Cornello Alto**  
Coordinate Gauss – Boaga: X = **1542858**, Y = **5075930**      Quota: **923** m s. l. m.  
Biforcazione strada per il servizio alla cascina 922

---

Località n.18, denominazione: **Costa**  
Coordinate Gauss – Boaga: X = **1542835**, Y = **5076052**      Quota: **898** m s. l. m.  
Biforcazione strada su tratto lineare.

## COMUNE DI CORNA IMAGNA

viabilità agro silvo pastorale

**Elenco località e toponimi di riferimento**

per l'identificazione delle strade agro silvo pastorali

---

**Località n.19, denominazione: Dorsale del Cornello**Coordinate Gauss – Boaga: X = **1542642**, Y = **5075914** Quota: **862** m s. l. m.

Termine strada in corrispondenza dell'edificio servito.

---

**Località n.20, denominazione: Bosco Calvi**Coordinate Gauss – Boaga: X = **1543201**, Y = **5075819** Quota: **908** m s. l. m.

Termine della strada in ambito boschivo e continuazione con sentiero.

---

**Località n.21, denominazione: Barbarosa**Coordinate Gauss – Boaga: X = **1543349**, Y = **5075835** Quota: **900** m s. l. m.

Termine strada a servizio dell'edificio.

---

**Località n.22, denominazione: Valico di San Pietro**Coordinate Gauss – Boaga: X = **1543829**, Y = **5074828** Quota: **851** m s. l. m.

Confine comunale con Brembilla sul valico in prossimità del colle San Pietro.

---

**Località n.23, denominazione: Bivio della Baghina**Coordinate Gauss – Boaga: X = **1543755**, Y = **5075206** Quota: **839** m s. l. m.

Biforcazione per la cascina Baghina.

---

**Località n.24, denominazione: Cascina Baghina**Coordinate Gauss – Boaga: X = **1543770**, Y = **5075100** Quota: **870** m s. l. m.

Termine strada in corrispondenza dell'edificio servito.

---

**Località n.25, denominazione: Bivio val Gandino**Coordinate Gauss – Boaga: X = **1543763**, Y = **5075016** Quota: **840** m s. l. m.

Biforcazione per la discesa nella val Gandino.

---

**Località n.26, denominazione: Bivio per Prabicone**Coordinate Gauss – Boaga: X = **1543706**, Y = **5075061** Quota: **828** m s. l. m.

Inizio strada su tornante.

---

**Località n.27, denominazione: Prabicone**Coordinate Gauss – Boaga: X = **1543696**, Y = **5075275** Quota: **814** m s. l. m.

Termine strada in ambito boschivo in vicinanza della località Prabicone

## COMUNE DI CORNA IMAGNA

viabilità agro silvo pastorale

**Elenco località e toponimi di riferimento**

per l'identificazione delle strade agro silvo pastorali

---

Località n.**28**, denominazione: **Bosco**  
Coordinate Gauss – Boaga: X = **1543610**, Y = **5075058**      Quota: **778** m s. l. m.  
Termine strada in ambito boschivo, proseguimento di sentiero.

---

Località n.**29**, denominazione: **Bivio per Tolone**  
Coordinate Gauss – Boaga: X = **1543690**, Y = **5074937**      Quota: **783** m s. l. m.  
Biforcazione su tratto lineare

---

Località n.**30**, denominazione: **Pedesino**  
Coordinate Gauss – Boaga: X = **1543068**, Y = **5075407**      Quota: **790** m s. l. m.  
Biforcazione su tratto lineare.

---

Località n.**31**, denominazione: **Paterna Alta**  
Coordinate Gauss – Boaga: X = **1543519**, Y = **5074937**      Quota: **714** m s. l. m.  
Termine della strada all'interno di un fondo servito

---

Località n.**32**, denominazione: **Butella**  
Coordinate Gauss – Boaga: X = **1543033**, Y = **5075184**      Quota: **695** m s. l. m.  
Innesto sulla via Canito

---

Località n.**33**, denominazione: **Corna**  
Coordinate Gauss – Boaga: X = **1542702**, Y = **5075685**      Quota: **770** m s. l. m.  
Inizio strada al termine di pubblica via

---

Località n.**34**, denominazione: **Bivio Barbarosa**  
Coordinate Gauss – Boaga: X = **1543427**, Y = **5075639**      Quota: **815** m s. l. m.  
Biforcazione su tratto lineare

---

Località n.**35**, denominazione: **Bivio del Costone**  
Coordinate Gauss – Boaga: X = **1543483**, Y = **5075714**      Quota: **875** m s. l. m.  
Diramazione su tornante

---

Località n.**36**, denominazione: **Mulattiera di Ca' Gavaggio**  
Coordinate Gauss – Boaga: X = **1542768**, Y = **5076294**      Quota: **816** m s. l. m.  
Innesto strada su pubblica via

## COMUNE DI CORNA IMAGNA

viabilità agro silvo pastorale

**Elenco località e toponimi di riferimento**

per l'identificazione delle strade agro silvo pastorali

---

Località n.37, denominazione: **Bruciata Bassa**  
Coordinate Gauss – Boaga: X = **1542566**, Y = **5075971**      Quota: **786** m s. l. m.  
Innesto strada su via Ca' Gavaggio

---

Località n.38, denominazione: **Cimitero**  
Coordinate Gauss – Boaga: X = **1542255**, Y = **5075592**      Quota: **736** m s. l. m.  
Inizio strada a fianco del cimitero

---

Località n.39, denominazione: **Bosco della Tribulina**  
Coordinate Gauss – Boaga: X = **1542476**, Y = **5075947**      Quota: **740** m s. l. m.  
Termine della strada in ambito boschivo e continuazione della vecchia via.

---

Località n.40, denominazione: **Cornello Basso**  
Coordinate Gauss – Boaga: X = **1542417**, Y = **5075527**      Quota: **770** m s. l. m.  
Termine strada nel fondo servito

---

Località n.41, denominazione: **Campo sportivo**  
Coordinate Gauss – Boaga: X = **1542372**, Y = **5075675**      Quota: **762** m s. l. m.  
Innesto strada su via Ca' Gavaggio

---

Località n.42, denominazione: **Regorda**  
Coordinate Gauss – Boaga: X = **1541997**, Y = **5075228**      Quota: **586** m s. l. m.  
Inizio strada su via Grumello

---

Località n.43, denominazione: **Val Gandino**  
Coordinate Gauss – Boaga: X = **1542450**, Y = **5074743**      Quota: **520** m s. l. m.  
Termine strada in corrispondenza dell'ultimo edificio servito

---

Località n.44, denominazione: **Cilipiano**  
Coordinate Gauss – Boaga: X = **1541773**, Y = **5074926**      Quota: **481** m s. l. m.  
Inizio strada su via Cilipiano

---

Località n.45, denominazione: **Val Moiache alto**  
Coordinate Gauss – Boaga: X = **1543127**, Y = **5076457**      Quota: **1007** m s. l. m.  
Termine strada al canale delle Moiache

## COMUNE DI CORNA IMAGNA

viabilità agro silvo pastorale

**Elenco località e toponimi di riferimento**

per l'identificazione delle strade agro silvo pastorali

---

Località n.**46**, denominazione: **Bosco dei gatti**  
Coordinate Gauss – Boaga: X = **1542808**, Y = **5077271**      Quota: **970** m s. l. m.  
Termine strada in ambito boschivo

---

Località n.**47**, denominazione: **Via Canito**  
Coordinate Gauss – Boaga: X = **1542747**, Y = **5075232**      Quota: **683** m s. l. m.  
Innesto su strada pubblica in via Canito

---

Località n.**48**, denominazione: **Roncobisolo**  
Coordinate Gauss – Boaga: X = **1543140**, Y = **5075033**      Quota: **592** m s. l. m.  
Al margine di monte del nucleo abitato

---

Località n.**49**, denominazione: **Gandino**  
Coordinate Gauss – Boaga: X = **1543351**, Y = **5074808**      Quota: **612** m s. l. m.  
Attraversamento a raso consolidato in pietra.

---

Località n.**50**, denominazione: **Taiada**  
Coordinate Gauss – Boaga: X = **1543289**, Y = **5074949**      Quota: **624** m s. l. m.  
Termine strada al limite del bosco.

---

Località n.**51**, denominazione: **Cantu'**  
Coordinate Gauss – Boaga: X = **1543212**, Y = **5075089**      Quota: **612** m s. l. m.  
Biforcazione in vicinanza di tornante.

COMUNE DI CORNA IMAGNA

viabilità agro silvo pastorale


**SCHEDE CATASTO**

per l'identificazione e la definizione delle caratteristiche della strada

|                          |  |
|--------------------------|--|
| Codice identificativo    | <b>C01</b>   |
| Denominazione            | <b>strada del Calvi</b>  |
| Provincia                | BG   |
| Comune                   | Corna Imagna   |
| Comunità Montana         | Comunità Montana Valle Imagna  |
| Località di partenza     | Val Moiache  |
| Quota di partenza        | 821.0 m s. l. m.   |
| Località di arrivo       | Valico del Curnino   |
| Quota di arrivo          | 1028.0 m s. l. m.  |
| Lunghezza planimetrica   | m 1355   |
| Proprietà                |  |
| Accesso                  |  |
| Classe di transitabilità | III  |
| Note                     | Tutto il fondo è in cemento, salvo pochi tratti. Valutare l'inserimento in classe II |

Compilatore  
dott Guido Vitali  
6 ottobre 2010

*Guido Vitali*





COMUNE DI CORNA IMAGNA


viabilità agro silvo pastorale

**SCHEDA CATASTO**

per l'identificazione e la definizione delle caratteristiche della strada

|                          |   |
|--------------------------|---|
| Codice identificativo    | <b>C02</b>  |
| Denominazione            | <b>strada della Baghina</b>   |
| Provincia                | BG  |
| Comune                   | Corna Imagna  |
| Comunità Montana         | Comunità Montana Valle Imagna   |
| Località di partenza     | Corna   |
| Quota di partenza        | 770.0 m s. l. m.  |
| Località di arrivo       | Valico di San Pietro  |
| Quota di arrivo          | 851.0 m s. l. m.  |
| Lunghezza planimetrica   | m 2170  |
| Proprietà                |   |
| Accesso                  |   |
| Classe di transitabilità | II  |
| Note                     | La stabilizzazione del fondo nei tratti a pendenza comporterà il passaggio in classe II |

Compilatore  
dott Guido Vitali  
6 ottobre 2010



COMUNE DI CORNA IMAGNA


viabilità agro silvo pastorale

**SCHEMA CATASTO**

per l'identificazione e la definizione delle caratteristiche della strada

|                          |  |
|--------------------------|--|
| Codice identificativo    | <b>C03</b>   |
| Denominazione            | <b>strada di val Gandino</b>   |
| Provincia                | BG   |
| Comune                   | Corna Imagna   |
| Comunità Montana         | Comunità Montana Valle Imagna  |
| Località di partenza     | Bivio val Gandino  |
| Quota di partenza        | 840.0 m s. l. m.   |
| Località di arrivo       | Paterna Alta   |
| Quota di arrivo          | 714.0 m s. l. m.   |
| Lunghezza planimetrica   | m 790  |
| Proprietà                |  |
| Accesso                  |  |
| Classe di transitabilità | III  |
| Note                     | Classe III in quanto diramazione a fondo cieco di altra strada di pari classe, diversamente tratto sarebbe in classe II. |

Compilatore  
dott Guido Vitali  
6 ottobre 2010


COMUNE DI CORNA IMAGNA

viabilità agro silvo pastorale

**SCHEMA CATASTO**

per l'identificazione e la definizione delle caratteristiche della strada

|                          |  |
|--------------------------|--|
| Codice identificativo    | <b>C04</b>   |
| Denominazione            | <b>strada di Roncobisolo</b>   |
| Provincia                | BG   |
| Comune                   | Corna Imagna   |
| Comunità Montana         | Comunità Montana Valle Imagna  |
| Località di partenza     | Via Canito   |
| Quota di partenza        | 683.0 m s. l. m.   |
| Località di arrivo       | Roncobisolo  |
| Quota di arrivo          | 592.0 m s. l. m.   |
| Lunghezza planimetrica   | m 1003   |
| Proprietà                |  |
| Accesso                  |  |
| Classe di transitabilità | III  |
| Note                     | La stabilizzazione del fondo nei tratti a pendenza comporterà il passaggio in classe I |

Compilatore  
dott Guido Vitali  
6 ottobre 2010



COMUNE DI CORNA IMAGNA

viabilità agro silvo pastorale

**SCHEMA CATASTO**

per l'identificazione e la definizione delle caratteristiche della strada

|                          |   |
|--------------------------|---|
| Codice identificativo    | <b>C05</b>                                |
| Denominazione            | <b>strada del Cimitero</b>                |
| Provincia                | BG  |
| Comune                   | Corna Imagna                              |
| Comunità Montana         | Comunità Montana Valle Imagna             |
| Località di partenza     | Cimitero                                  |
| Quota di partenza        | 736.0 m s. l. m.                          |
| Località di arrivo       | Bosco della Tribulina                     |
| Quota di arrivo          | 740.0 m s. l. m.                          |
| Lunghezza planimetrica   | m 478                                     |
| Proprietà                |   |
| Accesso                  |   |
| Classe di transitabilità | II  |
| Note                     | Manca lo spazio di manovra a fine strada. |

Compilatore  
dott Guido Vitali  
6 ottobre 2010



COMUNE DI CORNA IMAGNA


viabilità agro silvo pastorale

**SCHEMA CATASTO**

per l'identificazione e la definizione delle caratteristiche della strada

|                          |                                  |
|--------------------------|----------------------------------|
| Codice identificativo    | <b>C20</b>                       |
| Denominazione            | <b>strada del Cornello Basso</b> |
| Provincia                | BG                               |
| Comune                   | Corna Imagna                     |
| Comunità Montana         | Comunità Montana Valle Imagna    |
| Località di partenza     | Campo sportivo                   |
| Quota di partenza        | 762.0 m s. l. m.                 |
| Località di arrivo       | Cornello Basso                   |
| Quota di arrivo          | 770.0 m s. l. m.                 |
| Lunghezza planimetrica   | m 199                            |
| Proprietà                |                                  |
| Accesso                  |                                  |
| Classe di transitabilità | TP                               |
| Note                     | Strada di previsione.            |

Compilatore  
dott Guido Vitali  
6 ottobre 2010



COMUNE DI CORNA IMAGNA

viabilità agro silvo pastorale

**SCHEMA CATASTO**

per l'identificazione e la definizione delle caratteristiche della strada

|                          |                               |
|--------------------------|-------------------------------|
| Codice identificativo    | <b>C21</b>                    |
| Denominazione            | <b>strada della Barbara</b>   |
| Provincia                | BG                            |
| Comune                   | Corna Imagna                  |
| Comunità Montana         | Comunità Montana Valle Imagna |
| Località di partenza     | Ca' Gavaggio                  |
| Quota di partenza        | 819.0 m s. l. m.              |
| Località di arrivo       | Val Rosagat                   |
| Quota di arrivo          | 880.0 m s. l. m.              |
| Lunghezza planimetrica   | m 944                         |
| Proprietà                |                               |
| Accesso                  |                               |
| Classe di transitabilità | TP                            |
| Note                     | Strada di previsione.         |

Compilatore  
dott Guido Vitali  
6 ottobre 2010



COMUNE DI CORNA IMAGNA


viabilità agro silvo pastorale

**SCHEMA CATASTO**

per l'identificazione e la definizione delle caratteristiche della strada

|                          |                               |
|--------------------------|-------------------------------|
| Codice identificativo    | <b>C22</b>                    |
| Denominazione            | <b>strada di Prabicone</b>    |
| Provincia                | BG                            |
| Comune                   | Corna Imagna                  |
| Comunità Montana         | Comunità Montana Valle Imagna |
| Località di partenza     | Bivio di Prabicone            |
| Quota di partenza        | 828.0 m s. l. m.              |
| Località di arrivo       | Prabicone                     |
| Quota di arrivo          | 814.0 m s. l. m.              |
| Lunghezza planimetrica   | m 223                         |
| Proprietà                |                               |
| Accesso                  |                               |
| Classe di transitabilità | TP                            |
| Note                     | Traccia esistente (pista).    |

Compilatore  
dott Guido Vitali  
6 ottobre 2010



COMUNE DI CORNA IMAGNA

viabilità agro silvo pastorale

**SCHEDA CATASTO**

per l'identificazione e la definizione delle caratteristiche della strada

|                          |                               |
|--------------------------|-------------------------------|
| Codice identificativo    | <b>C23</b>                    |
| Denominazione            | <b>strada di Paterne</b>      |
| Provincia                | BG                            |
| Comune                   | Corna Imagna                  |
| Comunità Montana         | Comunità Montana Valle Imagna |
| Località di partenza     | Butella                       |
| Quota di partenza        | 695.0 m s. l. m.              |
| Località di arrivo       | Paterna Alta                  |
| Quota di arrivo          | 714.0 m s. l. m.              |
| Lunghezza planimetrica   | m 879                         |
| Proprietà                |                               |
| Accesso                  |                               |
| Classe di transitabilità | TP                            |
| Note                     | Strada di previsione.         |

Compilatore  
dott Guido Vitali  
6 ottobre 2010





COMUNE DI CORNA IMAGNA

viabilità agro silvo pastorale

**SCHEMA CATASTO**

per l'identificazione e la definizione delle caratteristiche della strada

|                          |                               |
|--------------------------|-------------------------------|
| Codice identificativo    | <b>C24</b>                    |
| Denominazione            | <b>strada di Tolone Alta</b>  |
| Provincia                | BG                            |
| Comune                   | Corna Imagna                  |
| Comunità Montana         | Comunità Montana Valle Imagna |
| Località di partenza     | Bivio per Tolone              |
| Quota di partenza        | 783.0 m s. l. m.              |
| Località di arrivo       | Bosco                         |
| Quota di arrivo          | 778.0 m s. l. m.              |
| Lunghezza planimetrica   | m 150                         |
| Proprietà                |                               |
| Accesso                  |                               |
| Classe di transitabilità | TP                            |
| Note                     | Traccia esistente (pista).    |

Compilatore  
dott Guido Vitali  
6 ottobre 2010



COMUNE DI CORNA IMAGNA


viabilità agro silvo pastorale

**SCHEMA CATASTO**

per l'identificazione e la definizione delle caratteristiche della strada

|                          |                               |
|--------------------------|-------------------------------|
| Codice identificativo    | <b>C25</b>                    |
| Denominazione            | <b>strada per Rudicchio</b>   |
| Provincia                | BG                            |
| Comune                   | Corna Imagna                  |
| Comunità Montana         | Comunità Montana Valle Imagna |
| Località di partenza     | Bivio Rudicchio               |
| Quota di partenza        | 774.0 m s. l. m.              |
| Località di arrivo       | Rudicchio                     |
| Quota di arrivo          | 754.0 m s. l. m.              |
| Lunghezza planimetrica   | m 713                         |
| Proprietà                |                               |
| Accesso                  |                               |
| Classe di transitabilità | TP                            |
| Note                     | Strada di previsione.         |

Compilatore  
dott Guido Vitali  
6 ottobre 2010



COMUNE DI CORNA IMAGNA


viabilità agro silvo pastorale

**SCHEMA CATASTO**

per l'identificazione e la definizione delle caratteristiche della strada

|                          |                               |
|--------------------------|-------------------------------|
| Codice identificativo    | <b>C26</b>                    |
| Denominazione            | <b>strada dol Tosca'</b>      |
| Provincia                | BG                            |
| Comune                   | Corna Imagna                  |
| Comunità Montana         | Comunità Montana Valle Imagna |
| Località di partenza     | Cantu'                        |
| Quota di partenza        | 612.0 m s. l. m.              |
| Località di arrivo       | Taiada                        |
| Quota di arrivo          | 624.0 m s. l. m.              |
| Lunghezza planimetrica   | m 300                         |
| Proprietà                |                               |
| Accesso                  |                               |
| Classe di transitabilità | TP                            |
| Note                     | Strada di previsione.         |

Compilatore  
dott Guido Vitali  
6 ottobre 2010



COMUNE DI CORNA IMAGNA


viabilità agro silvo pastorale

**SCHEMA CATASTO**

per l'identificazione e la definizione delle caratteristiche della strada

|                          |                               |
|--------------------------|-------------------------------|
| Codice identificativo    | <b>C27</b>                    |
| Denominazione            | <b>strada dei gatti</b>       |
| Provincia                | BG                            |
| Comune                   | Corna Imagna                  |
| Comunità Montana         | Comunità Montana Valle Imagna |
| Località di partenza     | Bruciata Alta                 |
| Quota di partenza        | 922.0 m s. l. m.              |
| Località di arrivo       | Bosco dei Gatti               |
| Quota di arrivo          | 970.0 m s. l. m.              |
| Lunghezza planimetrica   | m 1355                        |
| Proprietà                |                               |
| Accesso                  |                               |
| Classe di transitabilità | TP                            |
| Note                     | Strada di previsione.         |

Compilatore  
dott Guido Vitali  
6 ottobre 2010



COMUNE DI CORNA IMAGNA


viabilità agro silvo pastorale

**SCHEDA CATASTO**

per l'identificazione e la definizione delle caratteristiche della strada

|                          |                               |
|--------------------------|-------------------------------|
| Codice identificativo    | <b>C28</b>                    |
| Denominazione            | <b>strada Tinella</b>         |
| Provincia                | BG                            |
| Comune                   | Corna Imagna                  |
| Comunità Montana         | Comunità Montana Valle Imagna |
| Località di partenza     | Bivio Tinella                 |
| Quota di partenza        | 686.0 m s. l. m.              |
| Località di arrivo       | Val Tinella                   |
| Quota di arrivo          | 687.0 m s. l. m.              |
| Lunghezza planimetrica   | m 304                         |
| Proprietà                |                               |
| Accesso                  |                               |
| Classe di transitabilità | TP                            |
| Note                     | Strada di previsione.         |

Compilatore  
dott Guido Vitali  
6 ottobre 2010



COMUNE DI CORNA IMAGNA


viabilità agro silvo pastorale

**SCHEMA CATASTO**

per l'identificazione e la definizione delle caratteristiche della strada

|                          |                               |
|--------------------------|-------------------------------|
| Codice identificativo    | <b>C29</b>                    |
| Denominazione            | <b>strada di Pedesino</b>     |
| Provincia                | BG                            |
| Comune                   | Corna Imagna                  |
| Comunità Montana         | Comunità Montana Valle Imagna |
| Località di partenza     | Pedesino                      |
| Quota di partenza        | 790.0 m s. l. m.              |
| Località di arrivo       | Bosco                         |
| Quota di arrivo          | 778.0 m s. l. m.              |
| Lunghezza planimetrica   | m 1080                        |
| Proprietà                |                               |
| Accesso                  |                               |
| Classe di transitabilità | TP                            |
| Note                     | Strada di previsione.         |

Compilatore  
dott Guido Vitali  
6 ottobre 2010



COMUNE DI CORNA IMAGNA

viabilità agro silvo pastorale

**SCHEMA CATASTO**

per l'identificazione e la definizione delle caratteristiche della strada

|                          |                               |
|--------------------------|-------------------------------|
| Codice identificativo    | <b>C30</b>                    |
| Denominazione            | <b>strada delle Moiache</b>   |
| Provincia                | BG                            |
| Comune                   | Corna Imagna                  |
| Comunità Montana         | Comunità Montana Valle Imagna |
| Località di partenza     | Dorsale Pedesini              |
| Quota di partenza        | 985.0 m s. l. m.              |
| Località di arrivo       | Val Moiache alto              |
| Quota di arrivo          | 1007.0 m s. l. m.             |
| Lunghezza planimetrica   | m 472                         |
| Proprietà                |                               |
| Accesso                  |                               |
| Classe di transitabilità | TP                            |
| Note                     | Strada di previsione.         |

Compilatore  
dott Guido Vitali  
6 ottobre 2010

